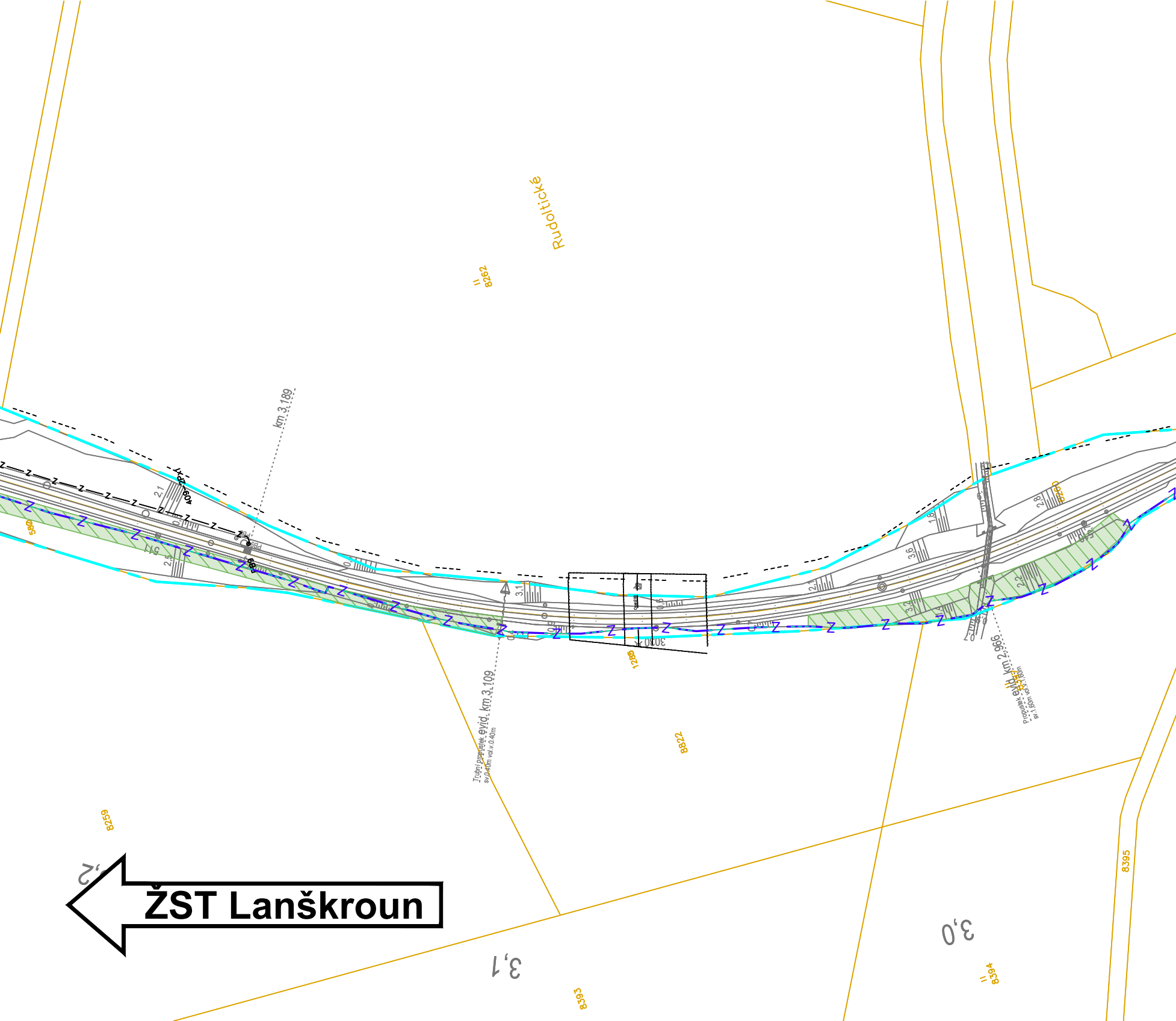
Rudoltické
8262
km 3,189
409-ZP-1
2,1
2,5
0,1
511
PB9
PB9
580
3,1
0,9
0,4
Ocel Ø200
0,6
3030
1280
Trubní propustek evid. km 3,109
sv.0,40m vol.v.0,40m
8822
2,1
3,6
1,8
2,8
8260
3,2
1,4
2,2
Propustek evid. km 2,966
sv.1,60m vol.v.1,60m
8397
8259
8395
ŽST Lanškroun
3,2
3,1
3,0
8393
8394

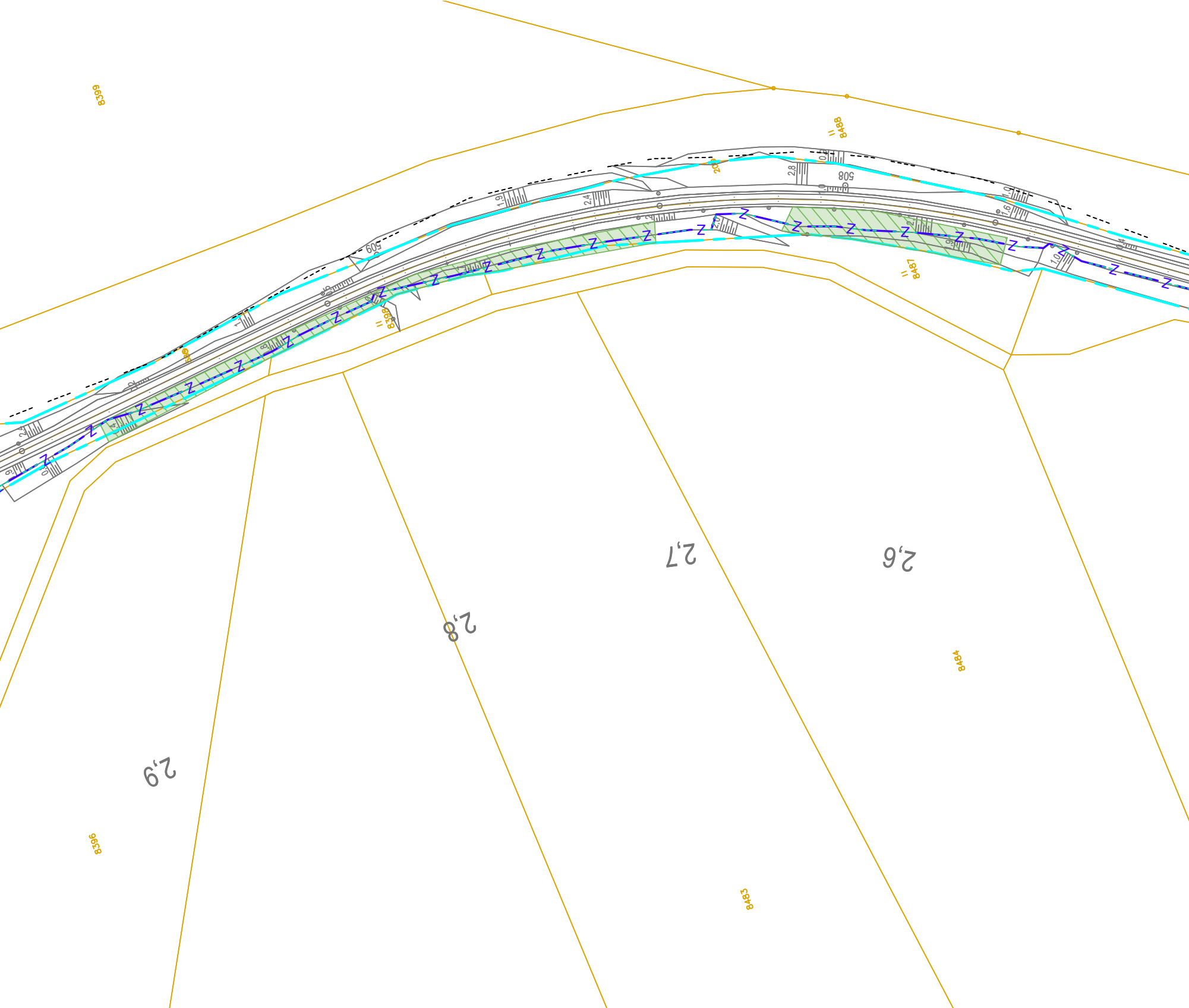
8399
8488
8487
8398
8396
8483
8484
509
508
2,9
2,8
2,7
2,6
2,8
1,9
2,4
1,6
1,0
Z

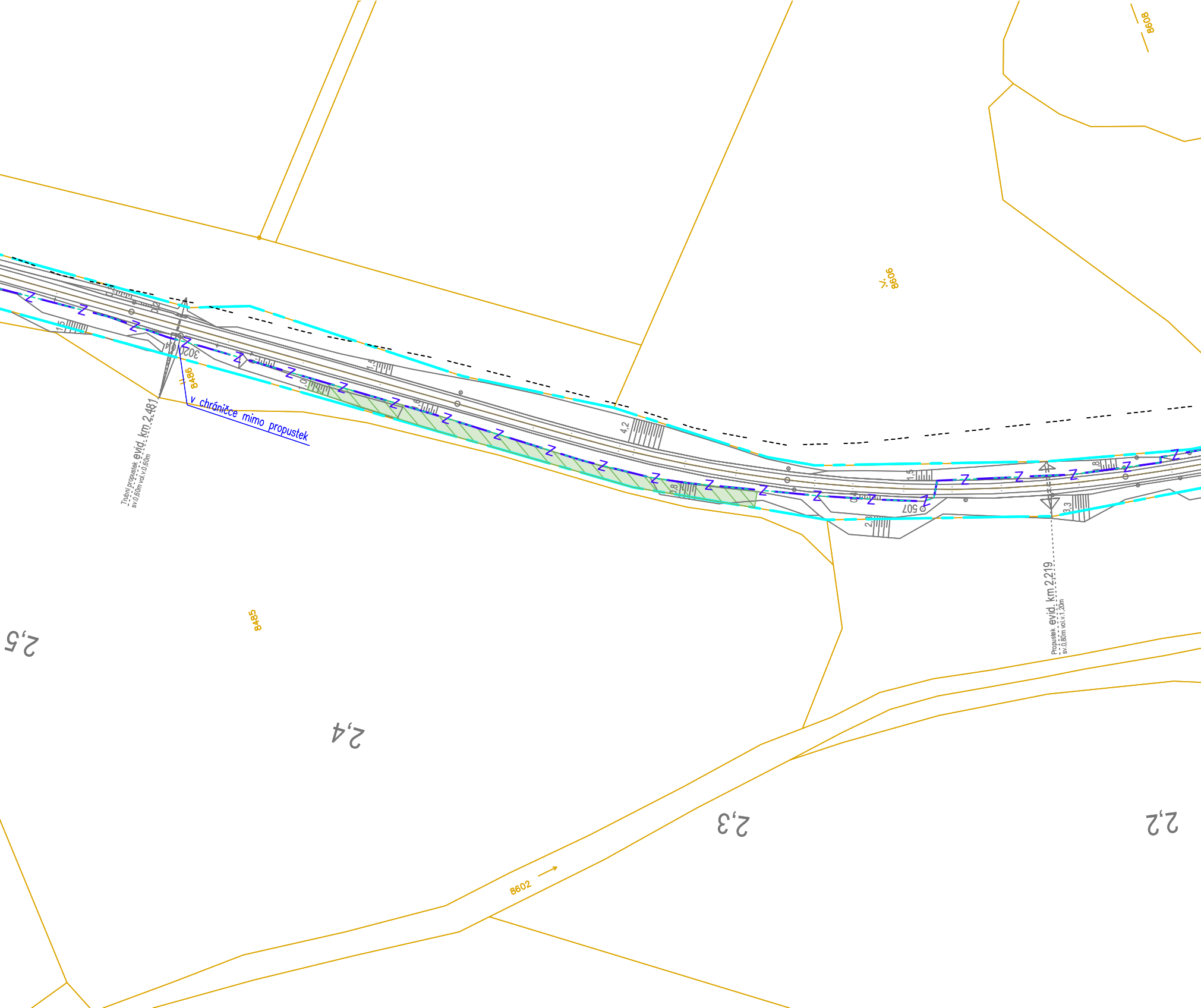
8608
8606
8486
v chráničce mimo propustek
Trubní propustek evid. km 2.481
sv.0,60m vol.v.0,60m
3020
1,5
4,2
2,8
2,3
3,3
507
Propustek evid. km 2.219
sv.0,80m vol.v.1,20m
8485
2,5
2,4
2,3
2,2
8602

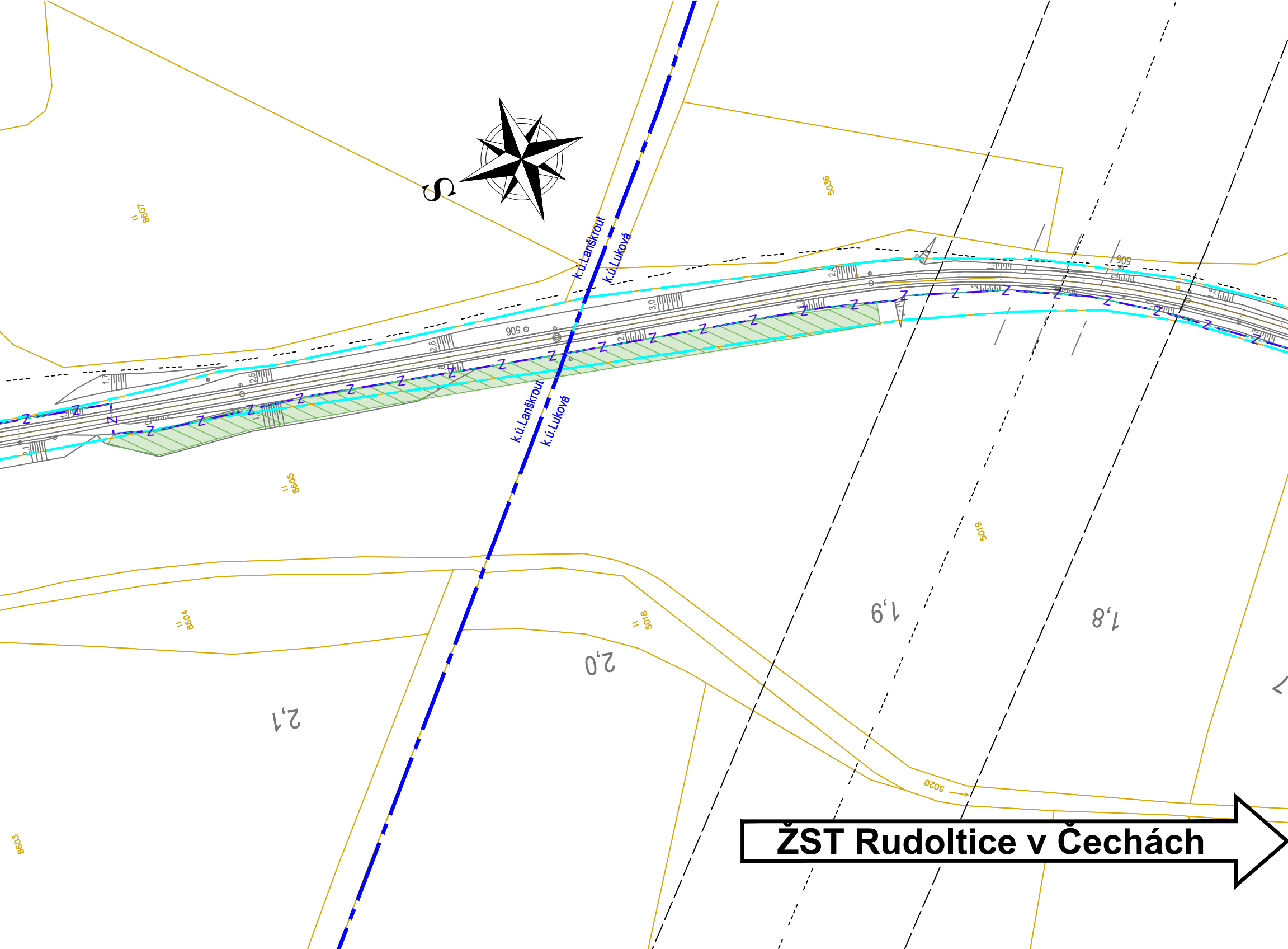
S
8607
5036
k.ú.Lanškrout
k.ú.Luková
k.ú.Lanškrout
k.ú.Luková
506
506
8605
8604
5018
5019
5020
8603
2,1
2,0
1,9
1,8
Z
ŽST Rudoltice v Čechách

LEGENDA ČAR:

katastr a koleje :

🟦	**hranice katastrálního území**
🟪	**hranice pozemků Českých Drah**
🟦	**hranice pozemků Správy Železnic**
🟩	**zařízení staveniště**
🟪	**dočasný zábor**
🟪	**trvalý zábor**
🟥	**nová kolej**
🟥	**směrová a výšková úprava koleje**
🟪	**výhledový stav navazujícího úseku**

tipy použitých čar:

— — — — —	**vodovod pitná voda**
— — — — —	**vodovod užitková voda**
— — — — —	**vodovod obecně**
— — — — —	**kanalizace dešťová**
— — — — —	**kanalizace splašková**
— — — — —	**kanalizace stoka**
— — — — —	**plynovod NTL**
— — — — —	**plynovod STL**
— — — — —	**plynovod VTL**
— — — —	**ropovod**
....	**Mikrovlnné (MW) spoje**
———— ———	**nadzemní vedení NN**
———— ———	**nadzemní vedení VN**
———— ———	**nadzemní vedení VVN**
- - - - - - - - -	**podzemní vedení NN**
- - - - - - - - -	**podzemní vedení VN**
- - - - - - - - -	**podzemní vedení VVN**
- - - - - - - - -	**sdělovací vedení**
— Z — Z — Z —	**zabezpečovací vedení**

LEGENDA BAREV:

barvy čar:

🟨	**katastrální mapa**
⬛	**zaměření stávajícího stavu**
⬛	**zaměření stávajících sítí**
🟦	**zabezpečovací vedení**
🟩	**sdělovací vedení**
🟥	**silnoproudá technologie**
🟥	**železniční svršek a spodek**
🟥	**sanace svahů, gabionové zdi**
🟦	**trativody, vsakovací objekty**
🟪	**nástupiště**
🟥	**železniční přejezdy**
🟦	**železniční mosty, propustky**
🟦	**silniční mosty, propustky**
🟦	**zdi, lávky, krakorce**
🟩	**mimodrážní sdělovací vedení**
🟪	**mimodrážní silnoproudé vedení**
🟫	**kanalizace splašková**
🟩	**kanalizace dešťová**
🟦	**vodovody**
🟨	**plynovody**
🟧	**pozemní komunikace**
🟫	**kabelovody**
🟥	**protihluková opatření**
🟧	**pozemní objekty**
🟨	**zastřešení a přístřešky**
🟨	**demontáže a demolice**
🟧	**drobná architektura a oplocení**
🟩	**trakce**
🟪	**ohřev výměn, EPZ**
🟥	**rozvody VN, NN, osvětlení**
🟪	**ukolejnění, uzemnění**
🟩	**nová výsadba, zeleň**
🟩	**zařízení staveniště**
🟪	**travalé zábory, výkupy pozemků**
🟪	**dočasné zábory do 1roku**
🟦	**věcná břemena**
🟪	**navazující a výhledový stav**

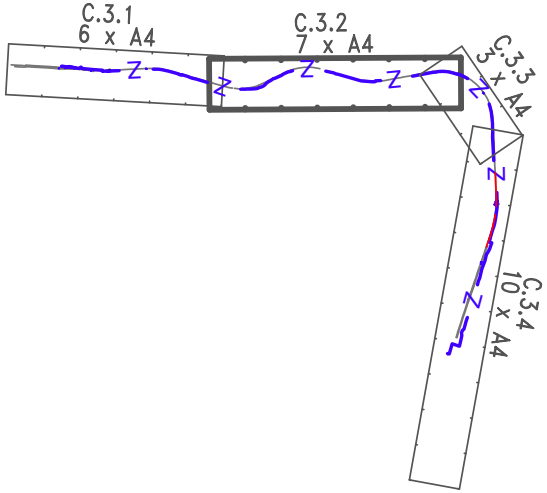
C.3.1
6 x A4
C.3.2
7 x A4
C.3.3
3 x A4
C.3.4
10 x A4
Z

EVROPSKÁ UNIE
Evropské strukturální a investiční fondy
Operační program Doprava

Ministerstvo dopravy
Státní fond dopravní infrastruktury

Orientační schéma:

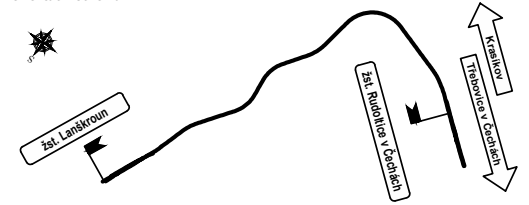
žst. Lanškroun
žst. Rudoltice v Čechách
Krasíkov
Třebovice v Čechách

Razítko oprávněné osoby:

Podpis: Datum:

Revize:	Datum:	Popis:	Kontroloval:
000	18.04.2023	Čistopis dokumentace	Ing. Emil Špaček

Stavebník/Investor: **Správa železnic, státní organizace**
Adresa: Dlážděná 1003/7, 110 00 Praha 1
Zástupce investora: Stavební správa východ
Adresa: Nerudova 773/1, 779 00 Olomouc

SPRÁVA ŽELEZNIC

Zhotovitel stavby: **SAGASTA s.r.o.**
Adresa: Novodvorská 1010/14, 142 00, Praha 4 - Lhotka
Kontakt: T: +420 261 344 100
E: info@sagasta.cz

Zhotovitel objektu: **SAGASTA s.r.o.**
Adresa: Novodvorská 1010/14, 142 00, Praha 4 - Lhotka
Kontakt: T: +420 261 344 100
E: info@sagasta.cz

Hlavní projektant (HIP):	Specialista:	Odpovědný projektant:	Zpracovatel:
Ing. Emil Špaček	Ing. Marek Guspan	Ing. Stanislav Rýznar	Bc. Peter Čapek

Název stavby/akce:

Implementace ETCS Regional Rudoltice v Čechách - Lanškroun

Označení (S-kód): S 622 100 190
Označení zhotovitele: 122 113
Název části: Zásady organizace výstavby
Označení části: B.8
Název objektu/dílčí části: **Zásady organizace výstavby**
Označení objektu/komplexu:
Název přílohy: Situace stavby
Název dílčí části přílohy: Výkres č. 2 - od km 3,200 do km 1,700
Číslo přílohy: 2 **102**
Paré:

Kraj:	Katastrální území:	TUDU:
Pardubický	743500, 689025, 678929	192102 1921B1

Stupeň dokumentace:	Datum zpracování:	Formáty:	Měřítko:
DUSP	04/2023	...	...

S-kód:	Stupeň dokumentace:	Část:	Objekt:	Podobjekt:	Příloha:	Revize:
S 6 2 2 1 0 0 1 9 0	_ D U S P	_ B 8 X X X	_ X X X X X X X X	_ X X	_ X _ X X X	_ 0 0 0

DOKUMENTACI LZE UŽÍVAT POUZE VE SMYSLU PŘÍSLUŠNÉ SMLOUVY O DÍLO. VÝKRES, ČI JEHO ČÁST, MŮŽE BÝT KOPÍROVÁN NEBO JINÝM ZPŮSOBEM ROZŠIŘOVÁN POUZE PO PŘEDCHOZÍM SOUHLASU SAGASTA, s.r.o.